



Co-funded by the  
Erasmus+ Programme  
of the European Union

# TALKSCAPES

TALKING ABOUT US AND OUR EUROPEAN COMMUNITIES  
BY TALKING ABOUT OUR LIFE LANDSCAPES



COLEGIUL NATIONAL ECONOMIC  
"ANDREI BĂRBĂNUȘ"  
BRAȘOV



## EYLIL - European Youth Landscape Interpretation Lexicon

Το “Ευρωπαϊκό Ερμηνευτικό Λεξικό Τοπίου Νέων” είναι ένα πολύγλωσσο ερμηνευτικό γλωσσάρι των Ευρωπαϊκών Τοπίων Νεολαίας, που εκπονήθηκε στο πλαίσιο των δραστηριοτήτων του Έργου Erasmus+ TALKSCAPES και επιπλέον βασίζεται σε ορισμένες σχετικές περιπτώσιολογικές μελέτες τοπίων και τοπίων καθημερινής ζωής, τόσο αστικών όσο και αγροτικών.

Μέσω της συλλογικής επεξεργασίας αυτού του Λεξικού, Μαθητές και Δάσκαλοι ενίσχυσαν τη δική τους ικανότητα να περιγράφουν, να αναλύουν, να συζητούν και να αφηγούνται τα δικά τους τοπία της καθημερινής ζωής και, επομένως, τις δικές τους κοινωνικο-πολιτιστικές διαμορφώσεις ως προς τις κοινότητες αναφοράς τους, τους συνομηλικούς τους καθώς και ενήλικες και ηλικιωμένους. Ιδιαίτερα, μέσω της πρακτικής χρήσης διαφορετικών Εθνικών γλωσσών, η Κοινότητα TALKSCAPES έχει «επισημάνει» τοπία και έχει εντοπίσει διαφορετικά κοινωνικο-πολιτιστικά και οικονομικά στοιχεία, κρίσιμα στοιχεία και δυνατότητες όσον αφορά την κοινωνική καινοτομία.

Αυτό το Λεξικό θα εφαρμόζεται και θα ενημερώνεται συνεχώς από τις Εκπαιδευτικές Κοινότητες των σχολείων συνεργατών TALKSCAPES, αντιπροσωπεύοντας έναν κοινό «ψηφιακό χώρο» που επιτρέπει στους Ευρωπαίους νέους να παρατηρήσουν και να συζητήσουν για τον κρίσιμο ρόλο των ευρωπαϊκών «διαμορφώσεων τοπίου» ως «παράγοντες κοινωνικο-πολιτισμικής διαμεσολάβησης», συμπερίληψης, ένταξης, διαμόρφωσης και εξέλιξης ταυτότητας, διαφύλαξης ηθικών και αισθητικών αξιών και βιώσιμης ανάπτυξης.

Το Λεξικό δομείται σε τρεις διαφορετικούς θεωρητικούς και εννοιολογικούς τομείς:

1. βασικές έννοιες που σχετίζονται με την αντίληψη και την κατανόηση των τοπίων;
2. βασικές έννοιες για την περιγραφή τοπίων και την ψηφιακή χαρτογράφηση;
3. μακρο-κατηγορίες και τύποι τοπίων καθημερινής ζωής (TALKSCAPES).



## TALKING ABOUT US AND OUR EUROPEAN COMMUNITIES BY TALKING ABOUT OUR LIFE LANDSCAPES



### 1. ΒΑΣΙΚΕΣ ΈΝΝΟΙΕΣ ΠΟΥ ΣΧΕΤΙΖΟΝΤΑΙ ΜΕ ΤΗΝ ΑΝΤΙΛΗΨΗ ΚΑΙ ΤΗΝ ΚΑΤΑΝΟΗΣΗ ΤΩΝ ΤΟΠΙΩΝ

1.1	Κοινό συμφέρον	Αγαθό κοινόχρηστο και αναγνωρισμένο ως τέτοιο από όλα τα μέλη μιας συγκεκριμένης κοινότητας. Αναλαμβάνει να το διαχειριστεί και να το φροντίσει για το δικό της συμφέρον, αλλά και για τις επόμενες γενιές.
1.2	Πολιτιστικά αγαθά	Σύνολο πολιτιστικών αγαθών και αγαθών τοπίου, που αποτελούν τον πλούτο ενός τόπου και του πληθυσμού του και που έχουν ιδιαίτερο καλλιτεχνικό, ιστορικό ή εθνοανθρωπολογικό ενδιαφέρον.
1.3	Πολιτιστική δεξαμενή	Κοινωνικός χώρος και γεωγραφικό «δοχείο» πολιτιστικών σχέσεων, κοινωνικοοικονομικών δράσεων και δομών ταυτότητας που μοιράζεται μια κοινότητα.
1.4	Διαφορετικότητα κουλτούρας	Μοναδικότητα και πολλαπλότητα των ταυτοτήτων των ομάδων και των κοινωνιών που απαρτίζουν την ανθρωπότητα.
1.5	Πολιτιστική κληρονομιά	Σύνολο πόρων που κληρονόμησαν από το παρελθόν που οι πληθυσμοί προσδιορίζουν, ανεξάρτητα από το ποιος τους κατέχει, ως αντανάκλαση και έκφραση των συνεχώς εξελισσόμενων αξιών, πεποιθήσεων, γνώσεων και παραδόσεων τους, σύμφωνα με τον ορισμό που καθιερώνεται από τη «Σύμβαση Πλαίσιο του Συμβουλίου της Ευρώπης για την αξία της Πολιτιστικής Κληρονομιάς για την Κοινωνία».
1.6	Πολιτιστική ταυτότητα	Σύνολο ιδιαιτεροτήτων μιας κουλτούρας ή μιας ομάδας που επιτρέπει στα άτομα να αυτοπροσδιορίζονται ως μέλη αυτής της ομάδας, αλλά και να διαφοροποιούνται από άλλες πολιτισμικές ομάδες. Η πολιτιστική ταυτότητα περιλαμβάνει πτυχές τόσο διαφορετικές όπως η γλώσσα, το σύστημα αξιών και πεποιθήσεων, παραδόσεις, τελετουργίες, ήθη ή συμπεριφορές μιας κοινότητας.



## TALKING ABOUT US AND OUR EUROPEAN COMMUNITIES BY TALKING ABOUT OUR LIFE LANDSCAPES



1.7	Οικοσύστημα	Σύνολο ζωντανών οργανισμών (βιοτικοί παράγοντες) και μη ζωντανής ύλης (αβιοτικοί παράγοντες) που αλληλεπιδρούν σε ένα δεδομένο περιβάλλον σχηματίζοντας ένα αυτόνομο σύστημα σε δυναμική ισορροπία.
1.8	Περιβάλλον	Φυσικός χώρος και σύμπλεγμα φυσικών, χημικών και βιολογικών παραγόντων στους οποίους ζει ένας οργανισμός (άνθρωπος, ζώο, φυτό). Αναφερόμενος στον άνθρωπο, το περιβάλλον αντιπροσωπεύει επίσης το σύνολο των κοινωνικών, ηθικών, πολιτιστικών, ιστορικών και οικονομικών συνθηκών στις οποίες ζει το άτομο και οι οποίες συμβάλλουν στον καθορισμό των ανθρώπινων κοινωνιών και κοινοτήτων.
1.9	Περιβαλλοντική μονάδα	Βασικός και καθορισμένος χώρος, κατάλληλος να επιτρέπει τη διενέργεια δραστηριοτήτων συμβατών μεταξύ τους.
1.10	Κοινότητα κληρονομιάς	Κοινότητα που αποτελείται από ανθρώπους που αποδίδουν αξία σε συγκεκριμένες πτυχές της πολιτιστικής κληρονομιάς, την οποία επιθυμούν, στο πλαίσιο της δημόσιας δράσης, να διατηρήσουν και να παραδώσουν στις μελλοντικές γενιές, όπως κατοχυρώνεται από τη «Σύμβαση Πλαίσιο του Συμβουλίου της Ευρώπης για την αξία του πολιτισμού Heritage for Society» (CETS No. 199).
1.11	Ιστορικό κέντρο	Τμήμα ενός κατοικημένου κέντρου αρχαιότερου σχηματισμού, που συνήθως υπόκειται σε ειδική προστασία για τη διασφάλιση της διατήρησης ιστορικών, καλλιτεχνικών και περιβαλλοντικών μαρτυριών.
1.12	Υδρογραφική λεκάνη	Περιοχή που οριοθετείται από τοπογραφική λεκάνη απορροής για τη συλλογή των υδάτων που ρέουν στην επιφάνεια του εδάφους και συγκλίνουν προς ένα συγκεκριμένο υδάτινο σώμα υποδοχής που δίνει το όνομά του στην ίδια τη λεκάνη.



## TALKING ABOUT US AND OUR EUROPEAN COMMUNITIES BY TALKING ABOUT OUR LIFE LANDSCAPES



1.13	Ορόσημο	Σημείο γεωμορφολογικού, γεωγραφικού, ιστορικού, κοινωνικοπολιτιστικού ενδιαφέροντος μέσα σε ένα δεδομένο τοπίο.
1.14	Τοπίο	Μέρος της επικράτειας που γίνεται αντιληπτό από τον άνθρωπο με βάση συγκεκριμένα χαρακτηριστικά που προέρχονται από την αλληλεπίδραση μεταξύ φυσικών και ανθρώπινων παραγόντων και τις αλληλεπιδράσεις τους.
1.15	Μονάδα τοπίου	Εδαφική περιοχή που παρουσιάζει συγκεκριμένα, διακριτικά και ομοιογενή χαρακτηριστικά διαμόρφωσης και εξέλιξης, τόσο με ανθρώπινη όσο και με φυσική έννοια.
1.16	Τοπική Κοινότητα	Κοινωνική ομάδα που ζει σε μια οριοθετημένη περιοχή αναγνωρισμένη ως δική της, στην οποία όλες οι πτυχές της συνειρμικής ζωής είναι παρούσες και ενεργές.
1.17	Μορφολογική σειρά	Μορφολογική διαμόρφωση της επιφάνειας της γης, δηλαδή οι μορφές που συνθέτουν το ανάγλυφο της επικράτειας, σε σχέση με τα γεωλογικά χαρακτηριστικά της και με τους παράγοντες που την έχουν διαμορφώσει.
1.18	Φυσικός χώρος	Τμήμα της περιοχής που χαρακτηρίζεται από την παρουσία σημαντικών φυσικών και περιβαλλοντικών πόρων.
1.19	Περιαστικός χώρος	Τμήμα εδάφους που βρίσκεται στα περίχωρα μιας πόλης και το οποίο, αν και δεν χρησιμοποιείται για αστική ανάπτυξη, δεν χρησιμοποιείται επίσης ούτε για αγροτικές δραστηριότητες.
1.20	Τόπος της καρδιάς	Τόπος στον οποίο ένα άτομο ή μια ομάδα ατόμων αποδίδει μια ιδιαίτερη αξία, που συνδέεται με τα συναισθήματα και τις αναμνήσεις που ανακαλεί και που το κάνουν ξεχωριστό πέρα από την αντικειμενική του αξία.
1.21	Δημόσιος χώρος	Τόπος που χαρακτηρίζεται από μια συλλογική κοινωνική χρήση όπου ο καθένας έχει το δικαίωμα να μετακινηθεί, να μείνει, να συναντήσει άλλους και να συζητήσει.



Co-funded by the  
Erasmus+ Programme  
of the European Union

# TALKSCAPES

TALKING ABOUT US AND OUR EUROPEAN COMMUNITIES  
BY TALKING ABOUT OUR LIFE LANDSCAPES



COLEGIUL NAȚIONAL ECONOMIC  
"ANDREI BĂRSEANU"  
BRAȘOV



1.22	Αγροτική περιοχή	Τμήμα εδάφους που χαρακτηρίζεται από την παρουσία οικισμών και δραστηριοτήτων που σχετίζονται με τη αγροτική χρήση της περιοχής.
1.23	Εδαφος	Γεωγραφική περιοχή ή τμήμα γης μεταβλητής έκτασης, που αποτελεί δικαιοδοτική, διοικητική ενότητα.
1.24	Παραδόσεις	Πτυχές του πολιτισμού που κατανοούνται με μια ανθρωπολογική έννοια ως ένα σύνολο δεξιοτήτων, γνώσεων, πεποιθήσεων, συμπεριφορών, κανόνων και αξιών που μαθαίνουν τα ανθρώπινα όντα καθώς αποτελούν μέρος μιας συγκεκριμένης κοινωνίας.
1.25	Αστικός χώρος	Τμήμα εδάφους που χαρακτηρίζεται από την παρουσία κατοικημένων κέντρων και αστικών περιοχών, που συνδέονται μεταξύ τους με υποδομές, υπηρεσίες οικοσυστήματος και οικολογικά δίκτυα.



## TALKING ABOUT US AND OUR EUROPEAN COMMUNITIES BY TALKING ABOUT OUR LIFE LANDSCAPES



## 2. ΒΑΣΙΚΕΣ ΈΝΝΟΙΕΣ ΓΙΑ ΤΗΝ ΠΕΡΙΓΡΑΦΗ ΤΟΠΙΩΝ ΚΑΙ ΤΗΝ ΨΗΦΙΑΚΗ ΧΑΡΤΟΓΡΑΦΗΣΗ

2.1	Χαρακτηριστικό	Περιγραφικές πληροφορίες που ανήκουν σε ένα γεωγραφικό αντικείμενο ως τυπικό χαρακτηριστικό.
2.2	Πίνακας χαρακτηριστικών	Αποτελεί αναπόσπαστο μέρος του επιπέδου πληροφοριών. Κάθε πίνακας σχετίζεται με μια ομοιογενή ομάδα γεωγραφικών στοιχείων του χάρτη (δρόμοι, ποτάμια, γραμμές περιγράμματος κ.λπ.) και αποτελείται από μεταβλητό αριθμό σειρών και στηλών. Κάθε σειρά (εγγραφή) περιέχει την περιγραφή ενός μεμονωμένου γεωγραφικού στοιχείου και κάθε στήλη (πεδίο ή χαρακτηριστικό) αποθηκεύει έναν συγκεκριμένο τύπο πληροφοριών.
2.3	Βασικοί χάρτες	Σύνολο χαρτών που αφορούν μια συγκεκριμένη περιοχή, κατασκευασμένοι με τοπογραφικές και φωτογραμμετρικές τεχνικές, οι οποίοι αντιπροσωπεύουν τα σχέδια (υδρογραφικό δίκτυο, δρόμοι, σιδηρόδρομοι, γέφυρες, σπίτια κ.λπ.) και την υψομετρία που αποτελείται από υπερυψωμένα σημεία ή γραμμές περιγράμματος.
2.4	Βάση δεδομένων	Ονομάζεται επίσης αρχείο, αντιπροσωπεύει ένα σύνολο πληροφοριών διαφορετικών τύπων, δομημένες συνήθως σε πίνακες δεδομένων και σύμφωνα με ακριβή κριτήρια που επιτρέπουν γρήγορη πρόσβαση σε πληροφορίες, προστασία δεδομένων και ανθεκτικότητα, συνέπεια, διαλειτουργικότητα κ.λπ.
2.5	Χαρακτηριστικό	Γεωμετρική και περιγραφική οντότητα που αντιπροσωπεύει ένα μοναδικό ανθρωπογενές ή φυσικό «αντικείμενο» που διακρίνεται από τις άλλες παρόμοιες οντότητες που συλλέγονται σε έναν θεματικό χάρτη ή ένα χαρτογραφικό στρώμα.
2.6	Γεωγραφικό Σύστημα Πληροφοριών (ΓΣΠ)	Σύνθετο σύνολο υλικού, λογισμικού, ανθρώπινων και πνευματικών στοιχείων για την απόκτηση, επεξεργασία, ανάλυση, αποθήκευση και αναπαράσταση δεδομένων που αναφέρονται σε μια περιοχή σε γραφική και αλφαριθμητική μορφή.



## TALKING ABOUT US AND OUR EUROPEAN COMMUNITIES BY TALKING ABOUT OUR LIFE LANDSCAPES



2.7	Γεωαναφορά	Διαδικασία λογισμικού που συνίσταται στην τοποθέτηση, μέσω σημείων με γνωστές συντεταγμένες (σημεία ελέγχου), διανυσματικών δεδομένων ή εικόνας ράστερ στην αντίστοιχη περιοχή της πραγματικής επικράτειας, σύμφωνα με ένα συγκεκριμένο σύστημα χωρικής αναφοράς.
2.8	Στρώμα	Πληροφοριακό ή γεωγραφικό επίπεδο, δηλαδή βασική μονάδα διαχείρισης δεδομένων που ορίζει θέσεις και θεματικές ιδιότητες για τα στοιχεία χάρτη μιας δεδομένης περιοχής. Αντιπροσωπεύει το σύνολο των ομοιογενών στοιχείων που συνθέτουν έναν χάρτη, όπως δρόμους, πλωτές οδούς, δάση κ.λπ.
2.9	Χάρτης	Οπτική αναπαράσταση χωρικών φαινομένων μέσω συνόλων γεωγραφικών στοιχείων τόσο ανθρωπογενών όσο και φυσικών (λίμνες, ποτάμια, δρόμοι, πόλεις, μνημεία, τοπία κ.λπ.) που παρέχει δύο βασικά είδη πληροφοριών, δηλαδή «πού» και «τι» και άλλα προαιρετικά δεδομένα, όπως η χρονολογία («πότε»). Η θέση μας επιτρέπει να κατανοήσουμε πού βρίσκεται ένα συγκεκριμένο γεωγραφικό στοιχείο στην επιφάνεια της γης και ποιες είναι οι σχέσεις του με τα άλλα στοιχεία. Ένας χάρτης θα μπορούσε να αρθρωθεί κατάλληλα σε πολλά διαφορετικά θεματικά επίπεδα, προκειμένου να προσφέρει, να αρχειοθετεί και να διαχειρίζεται διαφορετικά είδη δεδομένων και συνδεδεμένων πληροφοριών.
2.10	Κλίμακα χάρτη	Η αναλογία μεταξύ μιας απόστασης στο χάρτη και της αντίστοιχης απόστασης στο έδαφος. Η αναλογία κλίμακας που χρησιμοποιείται για έναν χάρτη καθορίζει το περιεχόμενο πληροφοριών και το μέγεθος της περιοχής που μπορεί εύλογα να αναπαρασταθεί. Συνήθως, οι χάρτες διακρίνονται σε μεγάλης κλίμακας (1: 500, 1: 1000, 1: 2000), μεσαίας κλίμακας (1: 5000, 1: 10000) και μικρής κλίμακας (1: 25000 και μετά).



## TALKING ABOUT US AND OUR EUROPEAN COMMUNITIES BY TALKING ABOUT OUR LIFE LANDSCAPES



2.11	Συστήματα Γεωγραφικών Πληροφοριών Δημόσιας Συμμετοχής (ΣΓΠΔΣ)	Σύνολο εφαρμογών GIS που αναπτύχθηκε για να διευκολύνει την ευρύτερη συμμετοχή του κοινού στις διαδικασίες σχεδιασμού και λήψης αποφάσεων.
2.12	Χωρικά δεδομένα	Γεωμετρικά δεδομένα που χαρακτηρίζονται από μια ακριβή αναφορά σε ένα γεωγραφικό σύστημα συντεταγμένων.
2.13	Σύμβολα	Εικονίδια που χρησιμοποιούνται για να αναπαραστήσουν σε χαρτί ή βίντεο τα φαινόμενα που εμφανίζονται σε έναν χάρτη. Τα σύμβολα μπορούν να συμπληρωθούν, π.χ. συμπαγές, διαγραμμένο, παύλα, κ.λπ., ή περιγραμματοειδές πλαίσιο και μπορούν να αντιπροσωπεύουν τυπικά σχήματα (σταυρός, αστέρι, τρίγωνο, κ.λπ.) ή να προσαρμοστούν από τους χρήστες για να υποδείξουν τη θέση του γεωγραφικού, πολιτιστικού, χρονικού κ.λπ. "αντικειμένου", επίσης με την συγκεκριμένη ποικιλία χρωμάτων.
2.14	Θεματικό στρώμα	Αναπαράσταση ράστερ ή διανυσματικής χαρτογραφίας στην οποία σημεία, γραμμές ή επιφάνειες συνδέονται με σύμβολα, γεμίσματα ή χρώματα που αντιπροσωπεύουν το αποτέλεσμα ποιοτικής ανάλυσης (χρήσεις γης, πολεοδομικές περιοχές, ένταση κυκλοφορίας σε δρόμο κ.λπ.). Διαφορετικά στρώματα μπορούν να ανασυνδυαστούν σε πολλούς διαφορετικούς χάρτες προκειμένου να ληφθούν διάφορες αναπαραστάσεις φυσικών και ανθρωπογενών φαινομένων, ιστορικών διαδικασιών κ.λπ.
2.15	Τοπολογία	Σύνολο κανόνων για τον ρητό καθορισμό των χωρικών σχέσεων μεταξύ των χαρακτηριστικών ενός δεδομένου επιπέδου ή ενός ολόκληρου δεδομένων.
2.16	Διανυσματικά γεωμετρικά πρότυπα	Χρήσιμα στοιχεία για τη μοντελοποίηση της γεωμετρίας αντικειμένων του πραγματικού κόσμου και την αναπαράστασή τους στη χαρτογραφία, ξεκινώντας από σημεία, γραμμές και περιοχές.







## TALKING ABOUT US AND OUR EUROPEAN COMMUNITIES BY TALKING ABOUT OUR LIFE LANDSCAPES



### 3. ΜΑΚΡΟ-ΚΑΤΗΓΟΡΙΕΣ ΚΑΙ ΤΥΠΟΙ ΤΟΠΙΩΝ ΚΑΘΗΜΕΡΙΝΗΣ ΖΩΗΣ (TALKSCAPES)

N.	Μακρο-κατηγορία	Συνθετική περιγραφή		
3.1	BIODIVERSITYSCAPES	<p>Τοπία στα οποία τα ανθρώπινα όντα δεν έχουν χειραγωγήσει άμεσα ή/και σε μεγάλο βαθμό το αρχικό περιβάλλον με κατασκευές, υποδομές και άλλα έργα, επιτρέποντας τη διατήρηση των αυθεντικών φυσικών στοιχείων και της βιοποικιλότητας.</p>		
	Σύμβολο	ID TALKSCAPE	Συνθετική περιγραφή	Πιθανά στοιχεία/χαρακτηριστικά για χαρτογράφηση
3.1.1		BIRDSCAPES	Χαρακτηριστικές οικολογικές κόγχες που κατοικούνται από χαρακτηριστική ορνιθοπανίδα	Πουλιά
3.1.2		ECOSYSCAPES	Σχετικά οικοσυστήματα	Φυσικά αποθέματα κ.λπ.
3.1.3		GEOSCAPES	Τοποθεσίες γεωλογικού ή γεωμορφολογικού ενδιαφέροντος	Γεωτόπους, βουνά κ.λπ.



## TALKING ABOUT US AND OUR EUROPEAN COMMUNITIES BY TALKING ABOUT OUR LIFE LANDSCAPES



3.1.4		GRASSSCAPES	Χαρακτηριστικά στοιχεία της χλωρίδας	Φυτά
3.1.5		LAKESCAPES	Χώροι λίμνης	Χώροι λίμνης
3.1.6		RIVERSCAPES	Χώροι ποταμών	Χώροι ποταμών
3.1.7		SEASCAPES	Θαλάσσιοι χώροι	Ακτές, κόλποι κλπ
3.1.8		WILDSCAPES	Φυσικά μέρη	Φυσικά καταφύγια, προστατευόμενες περιοχές, φυσικά πάρκα κ.λπ.



## TALKING ABOUT US AND OUR EUROPEAN COMMUNITIES BY TALKING ABOUT OUR LIFE LANDSCAPES








N.	Μακρο-κατηγορία		Συνθετική περιγραφή	
3.2	CULTURALSCAPES		<p>Τοπία που χαρακτηρίζονται από υλική ή και άυλη πολιτιστική κληρονομιά, που μπορεί να περιλαμβάνει αναμνήσεις, συλλογικά γεγονότα και στοιχεία, δραστηριότητες και σχέσεις, αξίες και σύνθετα δεδομένα που αναφέρονται στους πληθυσμούς και τα αισθήματά τους.</p>	
	Σύμβολο	ID TALKSCAPE	Συνθετική περιγραφή	Πιθανά στοιχεία/χαρακτηριστικά για χαρτογράφηση
3.2.1		ARTSCAPES	Χώροι καλλιτεχνικού ενδιαφέροντος	Γκαλερί αναπαραστατικών έργων, τοιχογραφίες κ.λπ.
3.2.2		CELEBRITYSCAPE	Σημαντικοί χαρακτήρες για έναν τόπο	Χαρακτήρες που είναι σημαντικοί για ένα μέρος ή/και μια κοινότητα
3.2.3		CLIPSCAPES	Χώροι κινηματογραφικού ενδιαφέροντος	Χώροι σχετιζόμενοι με τον κινηματογράφο



## TALKING ABOUT US AND OUR EUROPEAN COMMUNITIES BY TALKING ABOUT OUR LIFE LANDSCAPES



3.2.4		CRAFTSCAPES	Μέρη που συνδέονται με την χειροτεχνική παράδοση	Δομές οικοτεχνίας, συνεταιρισμοί κλπ
3.2.5		DANCESCAPES	Χορευτικά μέρη ενδιαφέροντος	Θέατρα κ.λπ.
3.2.6		DIGITALSCAPES	Χώροι ψηφιακού ενδιαφέροντος	Χώροι ψηφιακού ενδιαφέροντος
3.2.7		EDUSCAPES	Εκπαιδευτικοί χώροι	Σχολεία, πανεπιστήμια, βιβλιοθήκες κ.λπ.
3.2.8		ERASMUSCAPES	Μέρη που συνδέονται με εμπειρίες Erasmus+	Μέρη που συνδέονται με εμπειρίες Erasmus+
3.2.9		FOLKSCAPES	Σημαντικά στοιχεία της λαογραφίας	Παραδοσιακά πανηγύρια κ.λπ.



## TALKING ABOUT US AND OUR EUROPEAN COMMUNITIES BY TALKING ABOUT OUR LIFE LANDSCAPES



3.2.10		FOODSCAPES	Μέρη γαστρονομικού ενδιαφέροντος	Μέρη γαστρονομικού ενδιαφέροντος
3.2.11		LEGENDSCAPES	Χαρακτηριστικοί θρύλοι ενός πολιτισμού	Θρύλοι
3.2.12		LITERATURESCAPES	Χώροι λογοτεχνικού ενδιαφέροντος: βιβλιοτοπία ποιητικά τοπία ποιητικά τοπία	Χώροι λογοτεχνικού ενδιαφέροντος: βιβλιοτοπία ποιητικά τοπία ποιητικές αναφορές
3.2.13		MARKETSCAPES	Χώροι εμπορικού ενδιαφέροντος	Χώροι εμπορικού ενδιαφέροντος
3.2.14		MUSICSCAPES	Μέρη μουσικού ενδιαφέροντος	Θέατρα κ.λπ.
3.2.15		POSTSCAPES	Καρτ ποστάλ με τοπία	Καρτ ποστάλ με τοπία



## TALKING ABOUT US AND OUR EUROPEAN COMMUNITIES BY TALKING ABOUT OUR LIFE LANDSCAPES



3.2.16		PROVERBSCAPES	Χαρακτηριστικές παροιμίες ενός πολιτισμού	Παροιμίες
3.3.17		RELAXSCAPE	Τόποι χαλάρωσης	Σημεία αναφοράς για χαλάρωση
3.2.18		SOCIALSCAPES	Χώροι κοινωνικού ενδιαφέροντος	Χώροι κοινωνικού ενδιαφέροντος
3.2.19		SOULSCAPES	Χώροι θρησκευτικού ενδιαφέροντος	Εκκλησίες κ.λπ.
3.2.20		SOUNDSCAPE	Μέρη αυστηρά συνδεδεμένα με παραδοσιακούς ήχους	Κουδούνια κοπαδιών κ.λπ.
3.2.21		SPORTSCAPES	Χώροι αθλητικού ενδιαφέροντος	Γήπεδο κ.λπ.



Co-funded by the  
Erasmus+ Programme  
of the European Union

# TALKSCAPES

TALKING ABOUT US AND OUR EUROPEAN COMMUNITIES  
BY TALKING ABOUT OUR LIFE LANDSCAPES



COLEGIUL NAȚIONAL ECONOMIC  
"ANDREI BĂRSEANU"  
BRAȘOV






3.2.22		VOICESCAPES	Τόποι αφηγηματικής παράδοσης	Προφορική παράδοση, αφήγηση κ.λπ.
3.2.23		WATERSCAPE	Μέρη που συνδέονται στενά με την παρουσία νερού	Λουτρά κ.λπ.
3.2.24		WORDSCAPES	Τοπωνύμια	Τοπωνύμια



## TALKING ABOUT US AND OUR EUROPEAN COMMUNITIES BY TALKING ABOUT OUR LIFE LANDSCAPES



N.	Μακρο-κατηγορία		Συνθετική περιγραφή	
3.3	HEARTSCAPES		<p>Τοπία στα οποία ένα άτομο ή μια ομάδα ατόμων αποδίδει μια ιδιαίτερη προσωπική αξία, συνδεδεμένη με τα συναισθήματα και τις μνήμες που ανακαλεί και που το κάνουν ξεχωριστό πέρα από την αντικειμενική του αξία.</p>	
	Σύμβολο	ID TALKSCAPE	Συνθετική περιγραφή	Πιθανά στοιχεία/χαρακτηριστικά για χαρτογράφηση
3.3.2		PORTSCAPE	Λιμενικά τοπία	Λιμάνια, μαρίνες κλπ
3.3.2		STREETSCAPE	Τοπία οδών ή δρόμων	Τοπία οδών ή δρόμων
3.3.3		URBANSCAPES	Αστικοί χώροι	Πλατείες, κλιμακοστάσια, σοκάκια, αυλές κ.λπ.





Co-funded by the  
Erasmus+ Programme  
of the European Union


# TALKSCAPES

TALKING ABOUT US AND OUR EUROPEAN COMMUNITIES  
BY TALKING ABOUT OUR LIFE LANDSCAPES



COLEGIUL NAȚIONAL ECONOMIC  
"ANDREI BĂRBĂNTEANU"  
BRAȘOV






3.3.4		VIEWSCAPES	Πανοραμικά τοπία	Γραφικά σημεία
3.3.5		VILLAGESCAPE	Χωριά	Χωριά



## TALKING ABOUT US AND OUR EUROPEAN COMMUNITIES BY TALKING ABOUT OUR LIFE LANDSCAPES



N.	Μακρο-κατηγορία	Συνθετική περιγραφή		
3.4	HISTORYSCAPES	Τοπία που χαρακτηρίζονται από την παρουσία ιστορικών ιχνών, που αφηγούνται την τοπική ιστορία τοποθεσιών και τόπων.		
	Σύμβολο	ID TALKSCAPE	Συνθετική περιγραφή	Πιθανά στοιχεία/χαρακτηριστικά για χαρτογράφηση
3.4.1		ARCHAEOCAPES	Αρχαιολογικοί χώροι και κατάλοιπα	Αρχαιολογικοί χώροι και κατάλοιπα
3.4.2		ARKSCAPES	Χώροι αρχιτεκτονικού ενδιαφέροντος	Ανάκτορα, λουτρά κ.λπ.
3.4.3		CASTLESCAPES	Σημαντικά κάστρα που χαρακτηρίζουν μια περιοχή	Κάστρα



## TALKING ABOUT US AND OUR EUROPEAN COMMUNITIES BY TALKING ABOUT OUR LIFE LANDSCAPES



3.4.4		HIDESCAPES	Εξαφανισμένα ή αόρατα τοπία	Εξαφανισμένα ή αόρατα τοπία
3.4.5		MEMORYSCAPES	Μέρη που δεν υπάρχουν πλέον φυσικά αλλά παραμένουν στη μνήμη όσων ζουν σε μια συγκεκριμένη περιοχή	Αρχαία ανάκτορα κ.λπ.
3.4.6		MILITARYSCAPES	Μέρη που συνδέονται αυστηρά με τη στρατιωτική λειτουργία	Φρούριο, πύλες, οχυρώσεις, πύργοι κ.λπ.
3.4.7		TRAILSCAPE	Μέρη που συνδέονται με ιστορικούς σιδηροδρόμους	Παλιός Σιδηροδρομικός Σταθμός κ.λπ.



## TALKING ABOUT US AND OUR EUROPEAN COMMUNITIES BY TALKING ABOUT OUR LIFE LANDSCAPES



N.	Μακρο-κατηγορία	Συνθετική περιγραφή		
3.5	WORKSCAPES	Τοπία που χαρακτηρίζονται από εγκαταστάσεις παραγωγής και εφοδιαστικής αλυσίδας, εργαστήριο χειροτεχνίας κ.λπ.		
	Σύμβολο	ID TALKSCAPE	Συνθετική περιγραφή	Πιθανά στοιχεία/χαρακτηριστικά για χαρτογράφηση
3.5.1		AGRISCAPES	Μέρη που συνδέονται με τις αγροτικές παραδόσεις	Μέρη που συνδέονται με τις αγροτικές παραδόσεις
3.5.2		POWERSCAPES	Ενεργειακά τοπία	Αιολικά πάρκα, φωτοβολταϊκά κ.λπ.
3.5.3		RECYCLESAPES	Μέρη ενδιαφέροντος για ανακύκλωση	Μέρη ενδιαφέροντος για ανακύκλωση



Co-funded by the  
Erasmus+ Programme  
of the European Union



# TALKSCAPES

TALKING ABOUT US AND OUR EUROPEAN COMMUNITIES  
BY TALKING ABOUT OUR LIFE LANDSCAPES



COLEGIUL NAȚIONAL ECONOMIC  
"ANDREI BĂRBĂNTU"  
BRAȘOV



3.5.4		RURALSCAPE	Μέρη που συνδέονται αυστηρά με τις αγροτικές παραδόσεις	Αγροτικές παραδόσεις
3.5.5		UNDERSCAPES	Υπόγεια μέρη	Σπήλαια, ορυχεία κ.λπ.